

název dokumentace	:	<b>Strategický rozvojový plán městyse ŽEHUŠICE</b>
označení dokumentace	:	<b>KH-104715</b>
název dokumentu	:	<b>Část průzkumová</b>
označení dokumentu	:	<b>KH-104715-03</b>

Dokumentace označená KH-104715 je duševním majetkem firmy PLANCO. Tento výtisk je určen výhradně pro potřeby objednatele. Pořizování fyzických či mediálních kopií, nebo částečných kopií, opisů nebo částečných opisů této dokumentace podléhá ve smyslu Autorského zákona č. 35/1965, 89/ 1990, 468/1991, 318/1993 Sb. a násl. předchozímu písemnému souhlasu vlastníků autorských práv.  
© 2016 PLANCO - Copyright.

<b>označení</b>	<b>popis</b>	<b>stran</b>	<b>:</b>
-----------------	--------------	--------------	----------

### 3. Průzkumová část SRPO

#### 3.1 Základní údaje

<b>3.1</b>	<b>Základní údaje .....</b>	<b>4</b>
<b>3.1.1</b>	Základní identifikační údaje obce .....	4
<b>3.1.2</b>	Historie .....	5
<b>3.1.3</b>	Obyvatelstvo .....	6
<b>3.1.4</b>	Ekonomika .....	8
<b>3.1.5</b>	Rozvojová dokumentace .....	9

#### 3.2 Technická infrastruktura

<b>3.2</b>	<b>Technická infrastruktura .....</b>	<b>10</b>
<b>3.2.1</b>	Voda.....	10
<b>3.2.2</b>	Kanalizace.....	10
<b>3.2.3</b>	Elektrická energie.....	10
<b>3.2.4</b>	Plyn .....	10
<b>3.2.5</b>	Veřejné osvětlení .....	10
<b>3.2.6</b>	Pasportizace veřejného osvětlení .....	10
<b>3.2.7</b>	Veřejný rozhlas .....	11
<b>3.2.8</b>	Telekomunikace .....	11
<b>3.2.9</b>	SMS Infokanáľ .....	11

### 3.3 Doprava

<b>3.3</b>	<b>Doprava.....</b>	<b>12</b>
<b>3.3.1</b>	Silniční síť .....	<b>12</b>
<b>3.3.2</b>	Autobusová doprava .....	<b>12</b>
<b>3.3.3</b>	Železniční doprava .....	<b>12</b>
<b>3.3.4</b>	Letecká doprava .....	<b>12</b>
<b>3.3.5</b>	Vodní doprava .....	<b>13</b>
<b>3.3.6</b>	Cyklistická doprava .....	<b>13</b>
<b>3.3.7</b>	Pěší doprava .....	<b>13</b>
<b>3.3.8</b>	Doprava v klidu .....	<b>14</b>
<b>3.3.9</b>	Dopravní značení .....	<b>14</b>
<b>3.3.10</b>	Pasportizace komunikací .....	<b>14</b>

### 3.4 Občanská vybavenost

<b>3.4</b>	<b>Občanská vybavenost .....</b>	<b>15</b>
<b>3.4.1</b>	Bydlení .....	<b>15</b>
<b>3.4.2</b>	Školství a vzdělávání.....	<b>15</b>
<b>3.4.3</b>	Zdravotnictví.....	<b>15</b>
<b>3.4.4</b>	Sociální péče.....	<b>16</b>
<b>3.4.5</b>	Kultura.....	<b>16</b>
<b>3.4.6</b>	Sport a tělovýchova.....	<b>16</b>
<b>3.4.7</b>	Služby .....	<b>16</b>
<b>3.4.8</b>	Turistický ruch .....	<b>17</b>
<b>3.4.9</b>	Pasportizace drobných památkových objektů .....	<b>17</b>
<b>3.4.10</b>	Požární ochrana.....	<b>17</b>
<b>3.4.11</b>	Civilní ochrana .....	<b>17</b>
<b>3.4.12</b>	Obecní policie .....	<b>17</b>

### 3.5 Životní prostředí

<b>3.5</b>	<b>Životní prostředí.....</b>	<b>18</b>
<b>3.5.1</b>	Krajina .....	<b>18</b>
<b>3.5.2</b>	Veřejná zeleň .....	<b>18</b>
<b>3.5.3</b>	Pasportizace veřejné zeleně .....	<b>18</b>
<b>3.5.4</b>	Ovzduší .....	<b>18</b>
<b>3.5.5</b>	Vodstvo .....	<b>18</b>
<b>3.5.6</b>	Protipovodňová ochrana .....	<b>18</b>

3.5.7	Hluková zátěž.....	18
3.5.8	Protihluková ochrana .....	19
3.5.9	Odpadové hospodářství .....	19
3.5.10	Brownfields lokality.....	20

### 3.6 Správa obce

3.6	<b>Správa obce</b> .....	21
3.6.1	Veřejná správa .....	21
3.6.2	Vnitřní vztahy .....	21
3.6.3	Vývoj rozpočtu.....	21
3.6.4	Informační a komunikační kanály.....	23
3.6.5	Hřbitovní správa .....	23
3.6.6	Příspěvkové organizace .....	23
3.6.7	Vnější vztahy.....	23

### 3.7 Zájmové aktivity

3.7	<b>Zájmové aktivity</b> .....	24
3.7.1	Místní zájmové organizace.....	24
3.7.2	Náboženské organizace.....	24
3.7.3	Významní rodáci .....	24
3.7.4	Kronikářství .....	24

### 3.8 Sociální oblast

3.8	<b>Sociální oblast</b> .....	25
3.8.1	Péče o děti .....	25
3.8.2	Péče o seniory .....	25
3.8.3	Péče o zdravotně znevýhodněné osoby .....	25
3.8.4	Péče o sociálně znevýhodněné osoby .....	25
3.8.5	Komunitní plán sociálních služeb .....	25

### 3.9 Anketa

3.9	<b>Anketa</b> .....	26
3.9.1	Výzkum veřejného mínění v obci .....	26

## 3.1 Základní údaje

### 3.1 Základní identifikační údaje o obci

Název obce	<b>Žehušice</b>
Oficiální web	<b><a href="http://www.zehusice.cz">http://www.zehusice.cz</a></b>
E-mailová adresa	<b>obec@zehusice.cz</b>
Adresa	<b>Hlavní 53 285 75 Žehušice</b>
starosta	<b>ng. Zuzana Havlíková Heřmánková</b>
NUTS 3 (kraj):	<b>Středočeský (CZ020)</b>
LAU1 (okres):	<b>Kutná Hora (CZ0205)</b>
LAU2 (obec):	<b>CZ0205 534650</b>
ORP	<b>Čáslav</b>
PO	<b>Čáslav</b>
katastrální výměra	<b>8,94 km<sup>2</sup></b>
katastrální území	<b>2</b>
ZSJ	<b>2</b>
ZS	<b>49°58'10" s. š., 15°24'27" v. d.</b>
nadmořská výška	<b>220 m n. m.</b>

### 3.1.2 Historie

První písemná zmínka o Žehušicích pochází z roku 1350. V roce 1742 proběhla v blízkosti obce prusko-habsburská Bitva u Chotusic. Od 10. října 2006 byl obci vrácen status městyse.

Okolí Žehušic a Bojman bylo osídleno již v době kamenné, dokazují to četné nálezy nádob, zbraní, kamenných klínů, škrabadel, ale i bronzových ozdob nebo žárových hrobů.

První zmínky o Žehušicích pocházejí ze 14. století. Tehdy byly Žehušice malým vladýckým statkem, na jehož tvrzi sídlili kolem roku 1361 bratři Vítek ze Žehušic, Jindřich z Telčic a Kuneš ze Semic. Roku 1430 přešly Žehušice na rytíře Žehušické z Nestájova, kterým bylo žehušické panství za účast na protihabsburském povstání v roce 1546 zkonfiskováno.

Král Ferdinand jej pak o pět let později prodal Karlovi ze Žerotína, již jako městečko, kterému patřilo do roku 1598, kdy jej prodal Adamu Valdštejnovi. V rodině Valdštejnů zůstaly Žehušice až do roku 1661, kdy panství prodali Thun Hohensteinům. S působením Thun Hohensteinů jsou spojeny všechny dnešní významné stavby – zámek, jízdárna, budovy dvora, pivovar, kostel i obora s bílými jeleny. Byli to Thunové, kteří nechali nejslavnějšího žehušického rodáka J.V.Sticha-Punta vyučit hře na lesní roh.

Thunové prodali svůj velkostatek, resp. to, co z něho zbylo po pozemkové reformě, v roce 1925 bankéři Václavu Stomeu, který zde založil rozsáhlé koniferové školky známé i za hranicemi republiky. Po roce 1948 byl veškerý majetek Stomeům zabrán, navrácen nazpět v restituci potomkům rodiny Stomeů po roce 1989.

( pramen: historickasidla.cz )

### 3.1.3 Obyvatelstvo

#### 1. Obyvatelstvo podle pohlaví a rodinného stavu

	Celkem	muži	ženy
Obyvatelstvo celkem	669	332	337
z toho rodinný stav			
svobodní, svobodné	258	145	113
ženať, vdané	323	161	162
rozvedení, rozvedené	47	20	27
vdovci, vdovy	40	5	35

Kód: PU-SLDB-1/2

#### 2. Obyvatelstvo podle nejvyššího ukončeného vzdělání

	Celkem	muži	ženy
Obyvatelstvo ve věku 15 a více let	547	257	290
z toho podle stupně vzdělání			
bez vzdělání	2	1	1
základní včetně neukončeného	87	28	59
střední vč. vyučení (bez maturity)	244	131	113
úplné střední (s maturitou)	125	63	62
nástavbové studium	8	3	5
vyšší odborné vzdělání	9	1	8
vysokoškolské	53	21	32

Kód: PU-SLDB-2/2

#### 3. Obyvatelstvo podle věku

	Celkem	muži	ženy
Obyvatelstvo celkem	669	332	337
z toho ve věku			
0 - 14	122	75	47
15 - 19	38	18	20
20 - 29	77	34	43
30 - 39	126	64	62
40 - 49	93	46	47
50 - 59	80	36	44
60 - 64	54	30	24
65 - 69	28	13	15
70 - 79	31	12	19
80 a více let	20	4	16

Kód: PU-SLDB-3/2

**4. Obyvatelstvo podle národnosti**

		<b>Celkem</b>	<b>muži</b>	<b>ženy</b>
Obyvatelstvo celkem		669	332	337
z toho národnost	česká	499	245	254
	moravská	3	2	1
	slezská	-	-	-
	slovenská	11	6	5
	německá	-	-	-
	polská	-	-	-
	romská	-	-	-
	ukrajinská	-	-	-
	vietnamská	-	-	-
	neuvedeno	150	77	73

Kód: PU-SLDB-4/2

**5. Obyvatelstvo podle náboženské víry**

		<b>Celkem</b>	<b>muži</b>	<b>ženy</b>
Obyvatelstvo celkem		669	332	337
Věřící - nehlásící se k žádné církvi ani náboženské společnosti		38	17	21
Věřící - hlásící se k církvi, náboženské společnosti		77	37	40
z toho	Církev římskokatolická	46	25	21
	Církev československá husitská	4	1	3
	Českobratrská církev evangelická	15	5	10
	Náboženská společnost Svědkové Jehovovi	-	-	-
	Pravoslavná církev v českých zemích	-	-	-
Bez náboženské víry		243	121	122
Neuvedeno		311	157	154

Kód: PU-SLDB-5/2

**7. Domovní fond**

		<b>Celkem</b>	<b>rodinné domy</b>	<b>bytové domy</b>	<b>ostatní budovy</b>
Domy úhrnem		247	235	8	4
Domy obydlené		187	176	8	3
z toho podle vlastnictví domu	fyzická osoba	171	168	2	1
	obec, stát	2	-	-	2
	bytové družstvo	4	-	4	-
	spoluvlastnictví vlastníků bytů	8	7	1	-
z toho podle období výstavby nebo rekonstrukce domu	1919 a dříve	27	26	1	-
	1920 - 1970	46	45	1	-
	1971 - 1980	32	30	1	1
	1981 - 1990	22	20	2	-
	1991 - 2000	21	18	2	1
	2001 - 2011	39	37	1	1

Kód: PU-SLDB-7/2

**8. Obydlené byty podle právního důvodu užívání a počtu obytných místností**

		Celkem	rodinné domy	bytové domy	ostatní budovy
Obydlené byty celkem		223	192	28	3
z toho právní důvod užívání bytu	ve vlastním domě	165	163	1	1
	v osobním vlastnictví	4	-	4	-
	nájemní	17	4	11	2
	družstevní	12	-	12	-
z toho s počtem obytných místností	1	1	1	-	-
	2	5	4	1	-
	3	48	35	13	-
	4	56	45	10	1
	5 a více	103	99	2	2

Kód: PU-SLDB-8/2

**9. Vyjíždějící do zaměstnání a škol**

Vyjíždějící celkem		206
v tom vyjíždějící do zaměstnání		154
v tom v rámci obce	do jiné obce okresu	17
	do jiného okresu kraje	90
	do jiného kraje	24
	do zahraničí	21
		2
vyjíždějící do škol		52
v tom v rámci obce	mimo obec	24
		28

Kód: PU-SLDB-9/2

( údaje podle ČSÚ )

**3.1.4 Ekonomika****6. Obyvatelstvo podle ekonomické aktivity**

		Celkem	muži	ženy	
Ekonomicky aktivní celkem		331	177	154	
v tom	zaměstnaní	305	169	136	
	z toho podle postavení v zaměstnání	zaměstnanci	240	126	114
		zaměstnavatelé	10	5	5
		pracující na vlastní účet	37	29	8
	ze zaměstnaných	pracující důchodci	8	5	3
		ženy na mateřské dovolené	8	-	8
nezaměstnaní		26	8	18	
Ekonomicky neaktivní celkem		325	148	177	
z toho	nepracující důchodci	140	54	86	
	žáci, studenti, učni	109	56	53	
Osoby s nezjištěnou ekonomickou aktivitou		13	7	6	

Kód: PU-SLDB-6/2



<b>10. Hospodařící domácnosti podle typu</b>			
Hospodařící domácnosti celkem		236	
v tom tvořené jednou rodinou		179	
v tom	úplné	bez závislých dětí	80
		se závislými dětmi	72
	neúplné	bez závislých dětí	14
		se závislými dětmi	13
tvořené 2 a více rodinami		8	
domácnosti jednotlivců		44	
vícečlenné nerodinné domácnosti		5	

Kód: PU-SLDB-10/2

( údaje podle ČSÚ )

### 3.1.5 Rozvojová dokumentace

#### **Územně plánovací dokumentace**

Obec má zpracovaný územní plán z roku 2011.

#### **Strategický rozvojový plán**

Strategický rozvojový plán obce dosud nebyl zpracován.

## 3.2 Technická infrastruktura

### 3.2.1 Voda

Centrální zásobování pitnou vodou je v Žehušicích vybudováno. V Bojmanech je zásobování pitnou vodou lokální.

### 3.2.2 Kanalizace

#### **Povrchová kanalizace**

Povrchová kanalizace je vybudována ve vybraných lokalitách ( Žehušice – stará část a centrum, částečně v Bojmanech ).

#### **Splašková kanalizace**

Stoková síť splaškové kanalizace v Žehušicích je v převážné míře vybudována. Odpadní vody se přečerpávají na ČOV.

### 3.2.3 Elektrická energie

Rozvodná síť elektrické energie je v obci vybudována. Rozvody jsou vedeny po obci převážně vzduchem ( 70 % ). Kapacita dalšího připojení na jednotlivých trafech je volná.

### 3.2.4 Plyn

Rozvod plynu v obci je vybudován.

### 3.2.5 Veřejné osvětlení

Síť veřejného osvětlení je vybudována. Ovládání veřejného osvětlení je prováděno pomocí čidel a časových spínačů.

### 3.2.6 Pasportizace veřejného osvětlení

Pasportizace veřejného osvětlení není vyhotovena.

### **3.2.7 Veřejný rozhlas**

Kvalita pokrytí území obce veřejným rozhlasem je nevyhovující, v Bojmanech zcela chybí.

### **3.2.8 Telekomunikace**

Kvalita pokrytí území obce telekomunikačními kanály není vyhovující. V současné době se jedná o posílení signálu.

### **3.2.9 SMS info kanál**

Informační kanál prostřednictvím SMS není pro občany není zaveden.

## 3.3 Doprava

### 3.3.1 Silniční síť

Obcí prochází silnice II/338 silnice I/2 - Žehušice - Čáslav - Zbýšov.

### 3.3.2 Autobusová doprava

Do katastru obce vedou pravidelné autobusové linky:

#### **Autobusy**

**240022** → Kutná Hora, aut.st. 13:30, 4:47

→ Vrdy, kult.dům 11:24, 15:12, 6:25

**240055** → Čáslav, aut.st. 15:25, 15:25, 4:31

→ Bernardov 15:27, 18:21, 18:29

### 3.3.3 Železniční doprava

Železniční doprava není na katastru obce zavedena.


### 3.3.4 Letecká doprava

Letecká doprava není na katastru obce zavedena.

### 3.3.5 Vodní doprava


Vodní doprava není na katastru obce zavedena.


### 3.3.6 Cyklistická doprava


Šandovka - Časovka 

Žehušice, Kutná Hora (Česko)

☆☆☆☆☆





\*\*\* Vzdálenost: 17 km  
! Elevation gain: 20 vm  
Elevation profile:   
A Povrch: Zpevněná cesta


Žehuň - Přelouč - Žehušice 

Kolín, Kolín (Česko)

☆☆☆☆☆





\*\*\* Vzdálenost: 100 km  
! Elevation gain: 340 vm  
Elevation profile:   
A Povrch: Zpevněná cesta

Zdechovice, Lichnice, Žleby, Žehušice, Zdechovice 

Zbraněves, Pardubice (Česko)

★★★★★



\*\*\* Vzdálenost: 53 km  
! Elevation gain: 560 vm  
Elevation profile:   
A Povrch: Zpevněná cesta

### 3.3.7 Pěší doprava

Podél nejfrekventovanějších komunikací jsou vybudovány chodníky pro pěší.

### 3.3.8 Doprava v klidu

Parkovací plochy jsou v obci k dispozici na několika místech, ale jejich počet se jeví v současnosti jako nedostatečný. Největší parkovací plochy jsou v centru obce. Problémy jsou před zdravotním střediskem a u hřbitova.

### 3.3.9 Dopravní značení

#### **Horizontální značení**

Horizontální dopravní značení je převážně vyhovující.

#### **Vertikální značení**

Vertikální dopravní značení je převážně vyhovující.

#### **Světelná signalizace**

Světelná signalizace není instalována.

#### **Akustická signalizace**

Akustická signalizace není instalována.

### 3.3.10 Pasportizace komunikací

Pasportizace komunikací na katastru obce je vypracována.

## 3.4 Občanská vybavenost

### 3.4.1 Bydlení

Bydlení v obci je řešeno v rodinných domech (90%) a bytových domech (10%).

#### **Bydlení pro seniory**

Bydlení pro seniory není v obci vybudováno.

#### **Chráněné bydlení**

Chráněné bydlení není v obci k dispozici.

#### **Sociálně vyloučené lokality**

Na katastru obce se nenacházejí žádné sociálně vyloučené lokality.

### 3.4.2 Školství a vzdělávání

#### **Základní vzdělávání**

Základní školní vzdělávání se zajišťuje v rozsahu 1.stupně v ZŠ.

#### **Střední vzdělávání**

Střední vzdělávání se zajišťuje mimo katastr obce.

#### **Vyšší vzdělávání**

Vyšší vzdělávání se zajišťuje mimo katastr obce.

#### **Celoživotní vzdělávání**

Celoživotní vzdělávání se zajišťuje mimo katastr obce.

### 3.4.3 Zdravotnictví

#### **Základní služby praktického lékaře**

Základní služby zdravotnického sektoru se pro obyvatele se zajišťují ve zdravotním středisku.

#### **Služby specializovaných lékařských oborů**

Služby specializovaných lékařských oborů se realizují mimo katastr obce.

#### **Výdejna léčiv**

Detašované pracoviště zařízení lékárenské péče není v obci zřízeno.

#### **3.4.4 Sociální péče**

##### **Terénní sociální služba**

Terénní sociální službu poskytuje Anima Čáslav.

##### **Denní stacionář**

Nejbližší domov pro seniory se nachází v Čáslavi.

##### **Domov pro seniory**

Nejbližší domov pro seniory se nachází v Čáslavi.

#### **3.4.5 Kultura**

##### **Místní knihovna**

V obci je zřízena místní knihovna.

##### **Kulturní zařízení**

Místní kulturní aktivity probíhají v tělocvičně základní školy.

#### **3.4.6 Sport a tělovýchova**

V obci chybí sportovní zázemí.

#### **3.4.7 Služby**

Pobočka České pošty s.p.

V obci působí několik podnikatelských subjektů:

2 obchody s potravinami

1 obchod se smíšeným zbožím

čerpací stanice pohonných hmot

restaurace U jelena

obchod s květinami a rostlinami

obchod s prodejem počítačových součástí

zahradnictví



### **3.4.8 Turistický ruch**

V obci je několik turisticky zajímavých cílů:

- Empírově upravený zámek z roku 1826
- Barokní kostel sv. Marka z roku 1760 s márníci v maurském slohu
- Socha Sv. Jana Nepomuckého z roku 1830 na mostě přes Doubravku
- Kaple svatého Jiří
- Kaple svatého Mikuláše
- Přírodní památka Žehušická obora s chovem bílých jelenů
- Přírodní památka Žehušická skalka
- Dub u silnice z Borku do Žehušic

### **3.4.9 Pasportizace drobných památkových objektů**

Pasportizace drobných památkových objektů nebyla provedena.

### **3.4.10 Požární ochrana**

Požární ochrana je zajišťována prostřednictvím SDH Žehušice.

### **3.4.11 Civilní obrana**

Požární ochrana je zajišťována prostřednictvím IZS.

### **3.4.12 Obecní policie**

Obecní policie není v obci zřízena.

## 3.5 Životní prostředí

### 3.5.1 Krajina

Krajina katastru obce je z části zalesněná a nevykazuje výrazné stopy poškození.

### 3.5.2 Veřejná zeleň

V intravilánu obce se nacházejí udržované travnaté plochy a solitérní vzrostlá zeleň.

### 3.5.3 Pasportizace veřejné zeleně

Pasportizace veřejné zeleně nebyla provedena.

### 3.5.4 Ovzduší

Kvalita ovzduší je v současné době v obci reflektována jako významný problém v místech, kde se projevuje zvýšená prašnost.

### 3.5.5 Vodstvo

Kvalita vody není v současné době v obci reflektována jako významný problém.

Na katastru obce se nachází:

Mlýnský potok  
řeka Doubrava  
potok Brslenka

### 3.5.6 Protipovodňová ochrana

Povodňový plán obce je zpracován.

### 3.5.7 Hluková a otřesová zátěž

Hluková a otřesová zátěž nejsou v obci reflektovány jako významný problém s výjimkou provozu vojenského letiště.

### 3.5.8 Protihluková ochrana

Protihluková opatření nejsou v obci provedena.

### 3.5.9 Odpadové hospodářství

Městys Žehušice je členem systému EKOKOM.

#### Komunální odpad

Likvidace tuhého komunálního odpadu je řešena periodickým svozem 39 za rok.

#### Recyklovatelný odpad

Recyklovatelný odpad je shromažďován pro periodický svoz v kontejnerech 1100 litrů.

místo pro umístění kontejnerů na separovaný odpad	PLAST	PAPÍR	SKLO	TETRAPAK	TEXTIL	KOV
u OÚ	2	3	3	1	1	1
u lávky (bytovky u řeky)	1	1	1	1	-	
ul. Zahradnická (bytovky)	1	1	1	-	-	
V Chaloupkách (u vývěsní tabule)	2	1	-	1	-	
u zdravotního střediska	1	-	-	-	-	
u ZŠ	1	-	1	1	-	
ul. Za Humny	1	1	-	1	-	
ul. Školní	1	1	1	1	-	
Bojmany	1	1	1	1	-	1

Plast 11 kontejnerů, 52 svozů/rok  
 Papír 9 kontejnerů, 26 svozů/rok  
 Sklo 8 kontejnerů, 12 svozů/rok  
 Tetrapak 7 kontejnerů, 12 svozů/rok  
 Textil 1 kontejner

#### Nebezpečný odpad

Nebezpečný odpad je shromažďován pro periodický odvoz 2x ročně.

#### Bioodpad

Biologicky rozložitelný odpad je shromažďován v plastových

kontejnerech 220 litrů.  
Svoz 18 za rok.

#### **Elektroodpad**

Pro likvidaci elektroodpadu je v obci zřízen tzv. E-domek, který provozuje nezisková společnost ASEKOL.

#### **Velkoobjemový odpad**

Velkoobjemový odpad je možno předat k likvidaci během speciálních termínových svozů velkoobjemového kontejneru.

#### **Expirovaná farmaka**

Zpětný odběr nepoužitých a expirovaných farmak provádí místní zdravotnické zařízení.

#### **Odpadový olej**

Odpadový olej se shromažďován k ekologické likvidaci v barelech na dvoře OÚ.

#### **Hřbitovní odpad**

Hřbitovní odpad je ukládán do speciálních kontejnerů 2x 1100 litrů

#### **Stavební a demoliční odpad**

Likvidaci stavebního a demoličního odpadu provádí AVE Čáslav s.r.o.

#### **Likvidace vozidel**

Ekologickou likvidaci motorových vozidel zajišťuje firma Likvidace Nechanice.

#### **Likvidace odpadového sněhu**

V obci se neprovádí odvoz odpadového sněhu.

#### **Sběrné místo**

Sběrné místo je v obci zřízeno na dvoře obecního úřadu.

#### **Sběrný dvůr**

Sběrný dvůr není v obci vybudován.

### **3.5.10 Brownfields lokality**

Podle údajů národní databáze brownfieldů se na katastru obce nenachází žádná „deprimující zóna“ ( výraz Ministerstva pro místní rozvoj ČR ). Za problematickou lokalitu se dá označit opuštěný teletník v místní části Bojmany.

## 3.6 Správa obce

### 3.6.1 Veřejná správa

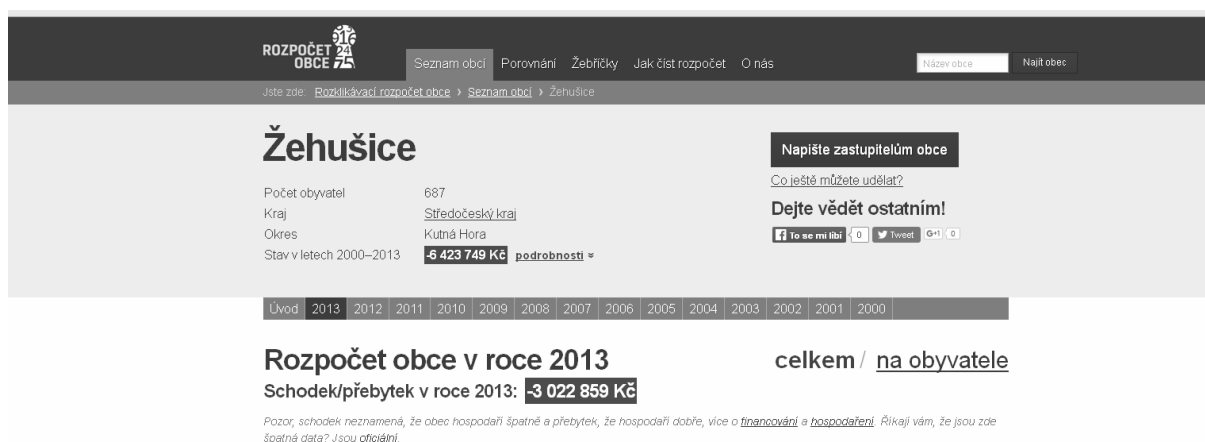
Základní výkon veřejné správy zajišťuje místní obecní úřad. Obcí II. stupně s pověřeným úřadem v přenesené působnosti výkonu státní správy je město Čáslav. Obcí III. stupně s rozšířenou působností samosprávy je město Čáslav.

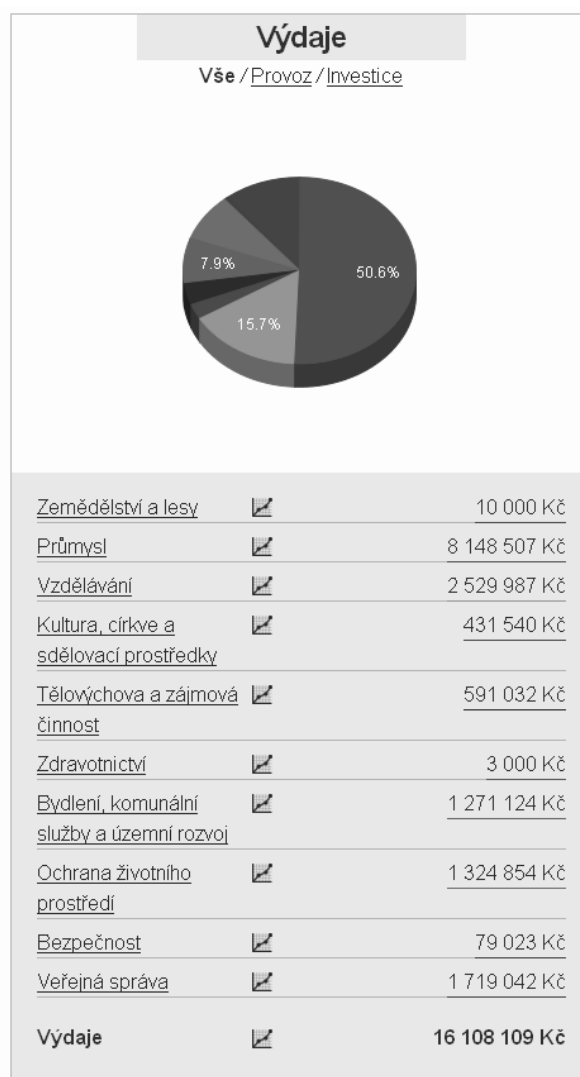
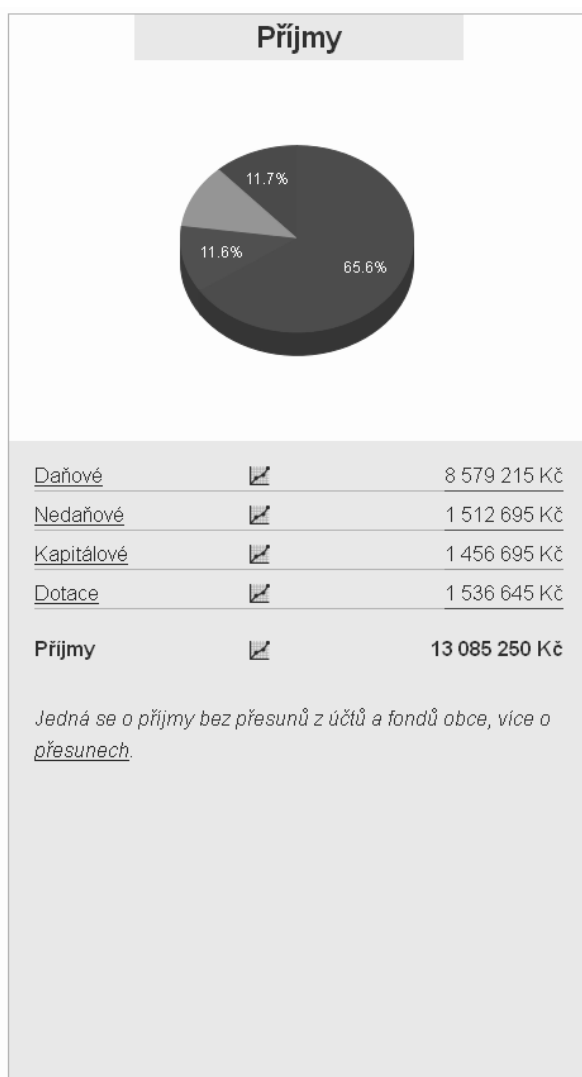
### 3.6.2 Vnitřní vztahy

Výbory:

- Finanční výbor zastupitelstva
- Kontrolní výbor zastupitelstva
- Výbor pro občanské záležitosti

### 3.6.3 Vývoj rozpočtu ( zdroj: www.rozpocetobce.cz )





### Schodek/Přebytek

Změna prostředků na účtech	-283 854 Kč
Změna zadlužení	-2 739 003 Kč
<b>-3 022 857 Kč</b>	

*Schodek či přebytek za daný rok neříká nic o celkovém majetku obce ani o účelnosti výdajů. Více o [financování a hospodaření](#).*

### Přesuny

Příjmy	500 Kč
Výdaje	500 Kč

*Jedná se o vnitřní přesuny peněžních prostředků obce. Nejedná se tedy o skutečné příjmy a výdaje obce. O přesuny jsou navýšeny příjmy a výdaje v tzv. nekonsolidované formě rozpočtu. Více o [přesunech](#).*

### 3.6.4 Informační a komunikační kanály

- vývěsky
- webové stránky
- veřejný rozhlas
- e-mail

:

### 3.6.5 Hřbitovní správa

Hřbitovní agendu vede pověřený pracovník obecního úřadu.

### 3.6.6 Příspěvkové organizace

ZŠ a MŠ

### 3.6.7 Vnější vztahy

Obec je aktivním členem těchto organizací:

Sdružení historických sídel Čech, Moravy a Slezska (SHS ČMS)  
Svaz měst a obcí České republiky  
Dobrovolný svazek obcí "Mikroregion Čáslavsko"  
Místní akční skupina Lípa pro venkov

#### **Partnerské obce**

Obec neudrhuje oficiální partnerské vazby.

## 3.7 Zájmové aktivity

### 3.7.1 Místní zájmové organizace

V obci funguje několik zájmových organizací:

Sbor dobrovolných hasičů  
TJ Sokol Žehušice z.s.  
Hornforum

### 3.7.2 Náboženské organizace

V obci nejsou žádné samostatné náboženské organizace.

### 3.7.3 Významní rodáci

Synové a dcery obce:

J.V.Stich-Punt viz. Hornforum

### 3.7.4 Obecní kronikářství

Obec vede ručně psanou a elektronickou obecní kroniku.



## 3.8 Sociální oblast

### **3.8.1 Péče o děti**

Péči o děti zajišťuje MŠ, ZŠ a doprovodné kroužky. V obci je dětské hřiště viz fotodokumentace.

### **3.8.2 Péče o seniory**

Obec organizuje pravidelná setkávání a zájezdy na kulturní akce.

### **3.8.3 Péče o zdravotně znevýhodněné osoby**

Péče o zdravotně znevýhodněné osoby se poskytuje individuálně.

### **3.8.4 Péče o sociálně znevýhodněné osoby**

Péče o sociálně znevýhodněné osoby se poskytuje individuálně.

### **3.8.5 Komunitní plán sociálních služeb**

Komunitní plán sociálních služeb nebyl v obci zpracován.

## 3.9 Anketa

### 3.9.1 Výzkum veřejného mínění v obci

V souladu s metodikou zpracování strategického plánování rozvoje obcí byl proveden anonymní výzkum veřejného mínění.

# Anketa

## Výzkum veřejného mínění v obci

*V rámci přípravy strategického rozvojového plánu obce vás žádáme o anonymní vyplnění několika anketních otázek:*

### 1. Jak jste celkově spokojen(a) se životem v obci

( zakřížkujte 10bodů - jsem **maximálně** spokojen, zakřížkujte 0 bodů - jsem **minimálně** spokojen )

### 2. Které záležitosti podle vás v obci fungují dobře?

Uveďte:

( *Například: svoz domovního odpadu* )

-  
-  
-

### 3. Které záležitosti podle vás v obci nefungují dobře?

Uveďte:

-  
-  
-  
-

**4. Jaké priority budoucího rozvoje by podle vás měla obec prosazovat?**

Uveďte:

-  
-  
-  
-

**5. Jste ochoten(-na) se na budoucím rozvoji obce podílet?**

zaškrtněte:

ano

ne

**6. Jste spokojen(a) se stavem občanské vybavenosti?**

( zakřížkujte 10bodů - jsem maximálně spokojen, zakřížkujte 0 bodů - jsem minimálně spokojen )

**7. Jste spokojen(a) se stavem dopravní obslužnosti?**

( zakřížkujte 10bodů - jsem maximálně spokojen, zakřížkujte 0 bodů - jsem minimálně spokojen )

**8. Jste spokojen(a) se stavem technické infrastruktury? ( voda, kanalizace, plyn atd. )**

( zakřížkujte 10bodů - jsem maximálně spokojen, zakřížkujte 0 bodů - jsem minimálně spokojen )

**9. Jste spokojen(a) s úpravou veřejných prostranství?**

( zakřížkujte 10bodů - jsem maximálně spokojen, zakřížkujte 0 bodů - jsem minimálně spokojen )

**10. Jste spokojen(a) se stavem obecního majetku?**

( zakřížkujte 10bodů - jsem maximálně spokojen, zakřížkujte 0 bodů - jsem minimálně spokojen )

**11. Jste spokojen(a) s atmosférou a mezilidskými vztahy v obci?**

( zakřížkujte 10bodů - jsem maximálně spokojen, zakřížkujte 0 bodů - jsem minimálně spokojen )

**12. Jste spokojeni se stavem bezpečnosti v obci?**

( zakřížkujte 10bodů - jsem maximálně spokojen, zakřížkujte 0 bodů - jsem minimálně spokojen )

**13. Jste spokojen(a) se stavem kulturního a společenského života v obci?**

( zakřížkujte 10bodů - jsem maximálně spokojen, zakřížkujte 0 bodů - jsem minimálně spokojen )

**14. Do čeho by měla obec v budoucnu více investovat?**

Uveďte:

- 
- 
- 
- 

**15. Měla by se obec pro financování investičních akcí zadlužovat?**

zaškrtněte:

ano

ne

\*\*\*